



MINISTERSTVO
PRO MÍSTNÍ
ROZVOJ ČR

OBCEPRO
PROGRAM ROZVOJE OBCE

PROGRAM ROZVOJE OBCE BOROVANY



NA OBDOBÍ LET
2023 - 2030

Program rozvoje obce schválilo v souladu s § 84, odst. 2, písm. a), zákona č. 128/2000 Sb., v platném znění zastupitelstvo obce Borovany. Datum schválení 31.8.2023, číslo usnesení 30/23. Text usnesení: Zastupitelstvo obce schvaluje Program rozvoje obce Borovany na období 2023 - 2030.

Úvod

Program rozvoje obce (dále jen „PRO“) je dlouhodobý programový dokument vytyčující záměry obce na období 7 let. Jde tedy o dokument, který se neomezuje pouze na jedno volební období zastupitelstva obce. Jedná se o komplexní programový dokument, který formuluje strategii rozvoje celého území obce, včetně komunity a jejího fungování. Vzniká na základě styku s veřejností, soukromou sférou, občany, podnikateli, majiteli pozemků, odborníky, správou obce a státu. PRO usiluje o dosažení rovnováhy mezi tím, co občané chtějí a tím, co je dosažitelné. Rovnováhy mezi dalším rozvojem a ochranou stávajících přírodních a kulturních hodnot. PRO je důležitým nástrojem k upevnění pozice v regionu a posílení její konkurenceschopnosti. Je podkladem pro rozvojové aktivity a územní plánování v obci, ale i v regionu. Přispívá k tomu, aby obec efektivně využívala finanční prostředky jak z vlastního rozpočtu, tak i z vypsaných dotačních titulů. Dokument umožní představitelům obce koncepční plánování rozvoje obce.

Program je zpracován dle metodiky garantované Ministerstvem pro místní rozvoj ČR. Kompletní metodiky, včetně dalších nástrojů tvorby programů rozvoje obcí jsou k dispozici na www.obcepro.cz.

Zpracovatelem Programu rozvoje obce Borovany je Bc. Michaela Hrnecková, manažerka Svazku obcí Milevska.

A. ANALYTICKÁ ČÁST

A.1 Charakteristika obce

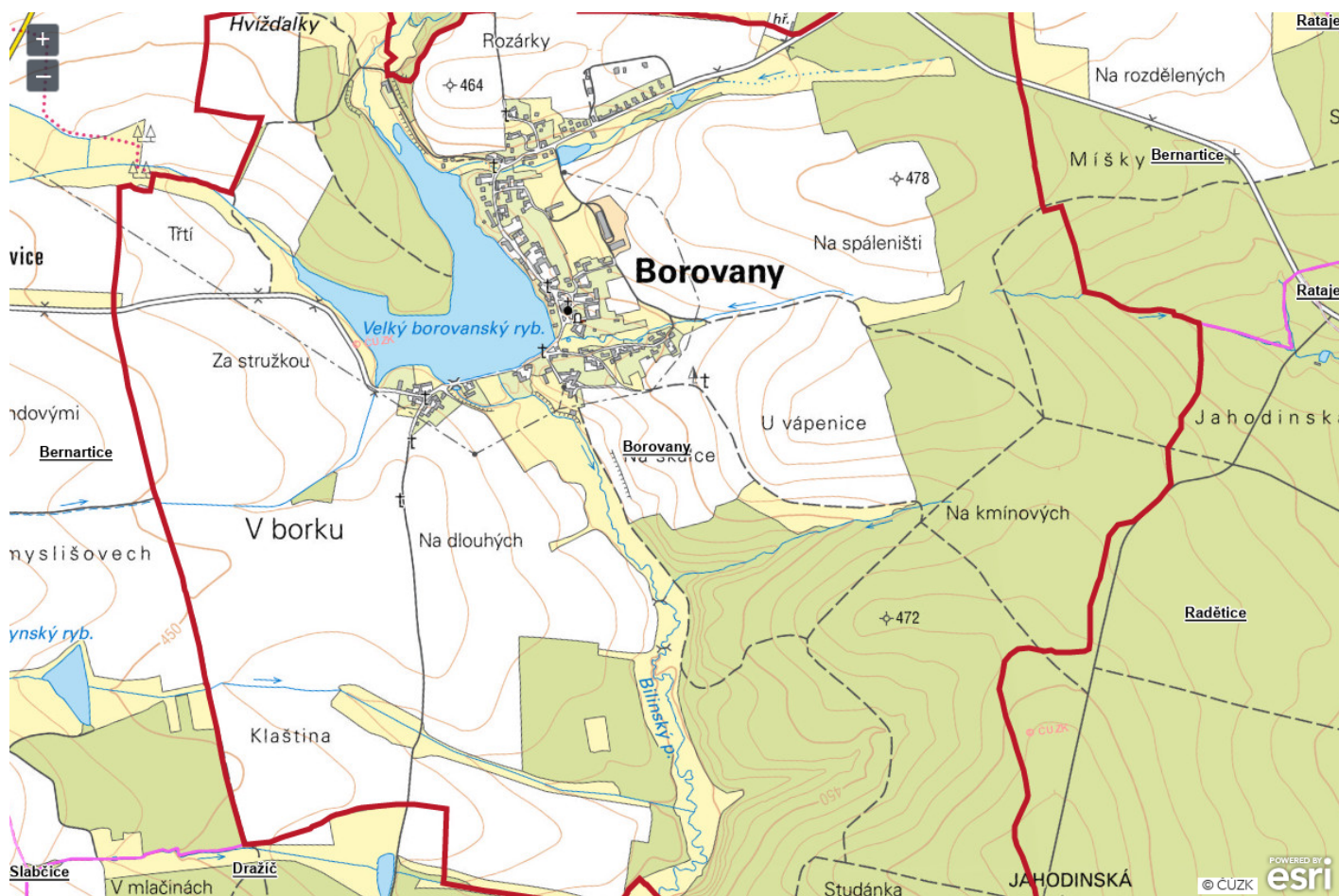
1. Území

Obec Borovany je situována u Velkého borovanského rybníka (15 ha) při Borovanském a Bílinském potoce, cca 3km jihovýchodně od Bernartic. Obec se rozkládá na 67 ha a od východu je obklopena rozsáhlými lesy s názvem Hemery a Soví, v nichž se nacházejí pozůstatky mohyl z doby bronzové. Podle názoru Augusta Sedláčka název obce vznikl podle borů, které se rozprostíraly kolem staré osady. První zmínka o obci pochází z roku 1219, kdy se o ní hovoří jako o vladyckém sídle. Po celou dobu kromě krátkého období před 16. stoletím příslušely Borovany k Bernarticím, jejich osudy jsou tak velmi spjaté.

V současnosti se v obci nachází 107 čísel popisných, trvale obydlených domů je 78 a ostatní budovy slouží k rekreačním účelům. V obci žije přibližně 206 obyvatel a je zde provozováno pohostinství a kulturní dům, kde se pořádají plesy a zábavy. Pro sportovní účely je využíváno fotbalové hřiště, hřiště na volejbal a nohejbal. Dále k aktivnímu trávení volného času slouží Velký borovanský rybník, ležící v západní části Borovan. Mezi nejvýznamnější kulturní akce patří pouť u kostela svaté Rozálie, hasičský ples, sportovní ples, masopust a Benátská noc. Obcí prochází trasa modré turistické značky, která vede od železniční zastávky v Brančicích přes Bernartice až do Nepomuku.

Tato malebná vesnička se nachází přibližně 15 km od města Milevska a 10 km od lázeňského města Bechyně. Vesnička má převážně zemědělský charakter. Na katastru se rozprostírají lesy, rybníky, pole a louky. Můžeme konstatovat, že vesnice má nevýhodnou polohu vůči ORP. Nachází se na rozhraní Píseckého a Táborského okresu. O to více je v obec vhodná k relaxaci, příjemné prostředí a okolí přímo vybízí k dlouhým procházkám v této klidné vesničce.

Obecní úřad funguje v obci od roku 1990, kdy se obec osamostatnila. Voleno je 7 zastupitelů, z toho jeden starosta a jeden místostarosta. Obec nad rámec zákona zřizuje kulturní výbor. Výbor je tříčlenný, má za úkol pořádání a organizaci kulturních akcí v obci.

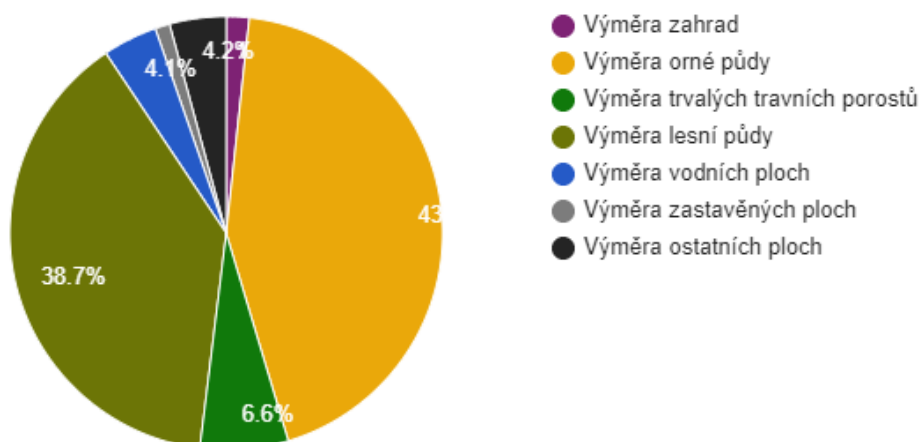


Celková plocha území obce 636,52 ha

- výměra orné půdy 277,92 ha
- výměra zahrad 10,86 ha
- výměra trvalých travních porostů 41,90 ha
- výměra zemědělské půdy 330,67 ha
- výměra lesní půdy 246,04 ha
- výměra vodních ploch 25,93 ha
- výměra zastavěných ploch 6,98 ha
- výměra ostatních ploch 26,89 ha

Největší plochy v katastru obce jsou tvořeny ornou půdou, která zabírá téměř 44 % rozlohy. Jen o pět procent méně patří lesní půdě, té je celkem 246 hektarů. Za poměrně velký podíl vodních ploch vděčí obec Velkému borovanskému rybníku. Naopak nejmenší část katastru tvoří zastavěné plochy což je vzhledem k velikosti obce pochopitelné.

Struktura využití půdy v obci Borovany v roce 2021



Zdroj: ČSÚ

2. Obyvatelstvo

K 31.12.2022 v obci trvale žilo 206 obyvatel. Z celkového počtu se jednalo o 99 mužů a 104 žen. Průměrný věk občanů obce Borovany byl 44,5 let. Nejstarší občane obce je 99 let, nejstaršímu občanovi obce je 86 let.

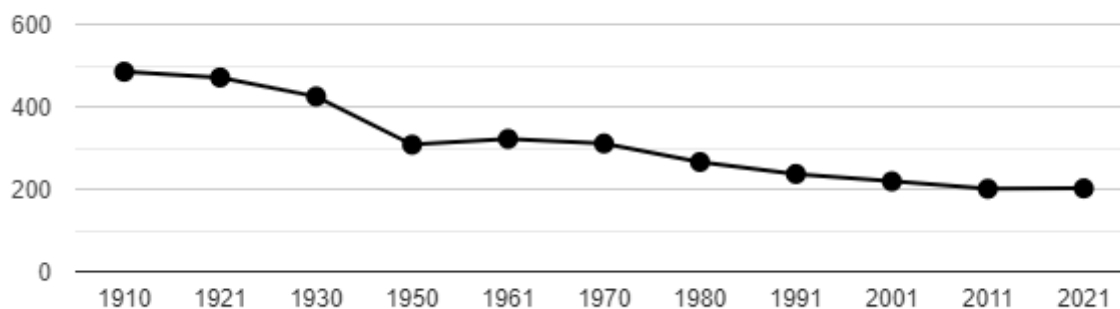
Věkové poměry v obci Borovany v roce 2021

Pro porovnání přikládáme i data velikostně srovnatelných obcí v ORP Milevsko.

	Počet obyvatel v roce 2021	0-14 let (%)	65 a více let (%)	Index stáří
Borovany	202,00	13,37%	19,80%	148,15
ORP MILEVSKO	18 025,00	13,12%	20,97%	175,58
Okres Písek	70 769,00	15,33%	22,94%	149,66
Jihočeský kraj	636 845,00	15,94%	21,30%	133,62
ČR	10 515 436,00	16,10%	20,63%	128,10
Kučerř	185,00	17,84%	27,57%	154,55
Hrazany	284,00	14,79%	22,89%	154,76
Veselíčko	211,00	13,27%	22,75%	171,43

Zdroj: ČSÚ

Dlouhodobý vývoj počtu obyvatel obce Borovany od roku 1910

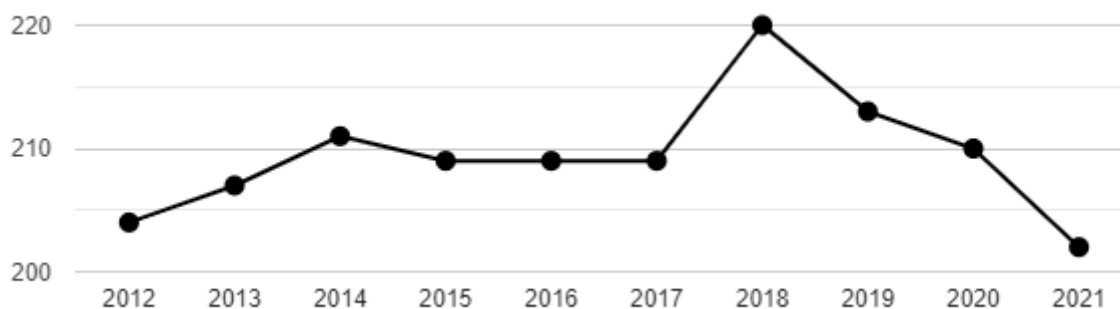


Zdroj: ČSÚ

Z přiloženého grafu můžeme vyčíst, že počet obyvatel od roku 1910 klesá. V uplynulém roce se v obci narodili dva občanci. Obec se snaží mladé rodiny finančně motivovat, každému nově narozenému občánkovi daruje finanční dar ve výši 10.000,- Kč.

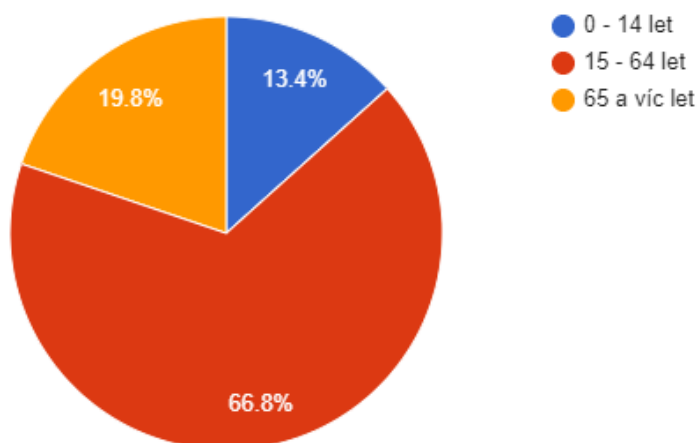
Kancelář obecního úřadu eviduje zájemce o stavební parcely. Bohužel obec v současné době nemá žádné volné stavební parcely.

Vývoj počtu obyvatel obce Borovany v letech 2012 - 2021



Zdroj: ČSÚ

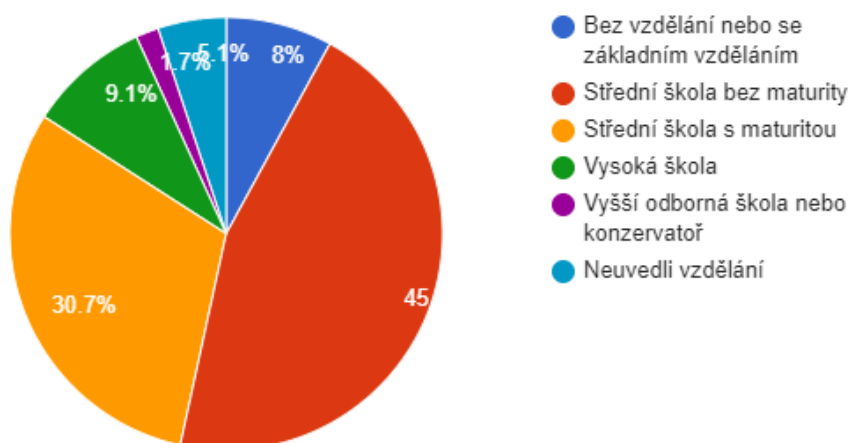
Věková struktura obyvatel obce Borovany v roce 2021



Zdroj: ČSÚ

V obci Borovany je v produktivním věku (15 - 64 let) 66,8 % obyvatel, tj. 135 osob. V postproduktivním věku (65 let a více) se nachází 19,8 % borovanských občanů, tj. 40 osob. Osoby v předproduktivním věku (0-14 let) tvoří nejmenší podíl 13,4 %, tj. 27 osob.

Vzdělanostní struktura obyvatel obce Borovany v roce 2021



Zdroj: ČSÚ

Společenský život:

V obci Borovany je bohatý spolkový a společenský život. Místní spolky aktivně spolupracují s obcí a obec se je snaží finančně podporovat. Kulturní akce se nejčastěji odehrávají v místním kulturním domě, sportovní akce se konají v areálu TJ Borovany.

V obci fungují tyto spolky a organizace:

- Sbor dobrovolných hasičů Borovany
- Tělovýchovná jednota Borovany
- Český svaz včelařů
- Myslivecký spolek Lipovec a Lipka

Obec ze zákona zřizuje jednotku sboru dobrovolných hasičů, která nese označení JPOV.

V obci se pravidelně konají kulturní a sportovní akce:

- Jarní a vánoční tvoření
- Sportovní ples
- Dětský karneval
- Stavění májky
- Čarodějnice
- Pouť u Rozárky
- Benátská noc
- Rozsvěcování vánočního stromku
- Novoroční pochod
- Maškary
- Barborky
- Jarní setkání
- Posvícení
- Mikulášská nadílka
- Hasičský ples
- Dětský den
- Vánoční besídka

V rámci propagace a prezentace obec využívá obecní znak a vlajku. Symboly obci byly uděleny rozhodnutím Parlamentu České republiky v roce 2009. Znak i vlajka vychází z názvu Borovany, který vyjadřuje plochu porostlou borovým lesem. Konkrétně se jedná o modrý štít, na kterém je namalován zelený pahorek se dvěma žlutými obytnými věžemi se sedlovými střechami a převýšenou žlutou borovicí mezi nimi.

3. Hospodářství

Na základě dostupných údajů z Českého statistického úřadu evidujeme k 31.12.2022 na území obce Borovany 66 podnikatelských subjektů. Podniků se zjištěnou aktivitou evidujeme 35. Nejvíce subjektů je zastoupeno ve třech oblastech: zemědělství, lesnictví, rybářství (13 subjektů), v oblasti velkoobchodu a maloobchodu (opravy a údržba motorových vozidel) 12 subjektů a v oblasti průmyslu 10 subjektů.

V obci dále figurují drobní živnostníci a provozovny: provozovatelka pohostinství, pila, pneuservis, kadeřnictví, truhlářská dílna, rizikové kácení, těžba a pěstební práce v lese a výcvik psů. Do roku 2014 v Borovanech fungovala prodejna potravin.

Na obecních pozemcích hospodaří Zemědělské družstvo Bernartice.

V obci není příliš pracovních příležitostí. Místní občané za prací musí dojíždět do okolních měst. Ekonomicky aktivní občané dojíždějí za prací do Milevska, Bechyně a Písku.

Struktura podnikatelských subjektů podle velikosti v obci Borovany v roce 2021

Počet zaměstnanců	Kategorie	Absolutně
1-9	mikropodniky	20
10-49	malé podniky	0
50-249	střední podniky	0
250 a více	velké podniky	0
nezjištěno	-	1

Zdroj: ČSÚ

4. Infrastruktura

Dopravní obslužnost:

Dopravní obslužnost zajišťují dvě autobusové linky: Bernartice - Podolí I (Písek) a Bechyně - Milevsko. Každá linka má v pracovní dny několik spojů.

Obcí Borovany prochází také modrá turistická značka, která vede ze severu od kaple sv. Rozálie, dále přes náves a pokračuje na jižním okraji, směrem na Nepomuk.

Dopravní infrastruktura:

Obce Borovany leží na silnici III. třídy (10557), mimo páteřní komunikace Jihočeského kraje. V severozápadním okraji správního území obce Borovany prochází silnice III. třídy (1354), do které se napojuje silnice III/10557. Z hlediska významu se jedná o úseky lokálního významu. Silnice III/10557 prochází obcí ve směru západ – sever. Silnice III/10557 se západně od Borovan, v obci Svatkovice napojuje na silnici II. třídy (105). Přes tuto komunikaci je obec Borovany napojena na městys Bernartice a dále město Milevsko. Silnice III/1354 spojuje Borovany taktéž s městysem Bernartice anebo jižněji i s městem Bechyně.

Vodovod:

Ve správním území obce Borovany není vybudován vodovod pro veřejnou potřebu, obyvatelstvo je zásobováno pitnou vodou z vlastních zdrojů. Ve správním území obce Borovany, v severní části sídla se nacházejí dvě záchytné akumulární studny. Z těchto vodních zdrojů je zásobován areál výroby a skladování západně od obce a taktéž některé stavby v obci. Ve správním území obce Borovany jsou vymezeny záměry zásobování vodou. Tento koridor technické infrastruktury je navržen pro umístění vodovodu, napojujícího sídla Borovany na vodovodní řad z Bernartic.

Kanalizace:

Ve správním území obce Borovany je částečně vybudována jednotná kanalizace, zaústění do dvou čistíren odpadních vod. Jedna čistírna odpadních vod je umístěna v centrální části obce, druhá v severní části. Menší část obce je vzhledem ke členitosti terénu, řešena pomocí jímek a septiků. Odkanalizování budoucí zástavby bude řešeno přednostně do jedné ze dvou centrálních čistíren odpadních vod. Tam, kde to nebude z technických důvodů možné, bude odkanalizování řešeno individuálně, v souladu s právními předpisy na úseku vodního hospodářství.

Zásobování elektrickou energií:

Současný stav zásobování elektrickou energií v obci Borovany lze označit jako stabilizovaný, stávající rozvody a transformační stanice odpovídají současným potřebám. Pro zajištění výhledových potřeb dodávky bude využito výkonu stávajících trafostanic nebo je možné v území umístit trafostanice nové případně stávající trafostanice vyměnit za výkonnější.

Místní komunikace:

Místní komunikace a chodníky jsou na území obce ve vyhovujícím technickém stavu. Je zajištěna bezpečnost všech účastníků silničního provozu.

Veřejné osvětlení a ostatní:

Veřejné osvětlení obec opravovala za přispění dotace z Programu obnovy venkova Jihočeského kraje v roce 2022.

O pořádek v obci se starají zaměstnanci obce. V obci je dostatek volných ploch k odpočinku, relaxaci ale i k aktivnímu trávení volného času.

Plyn - v současné době nejsou jednotlivá sídla napojena na tuto infrastrukturu ani se s ní do budoucna nepočítá.

Obcí neprochází železniční uzel, pouze autobusová linka.

Zásobování teplem je v jednotlivých sídlech řešeno individuálně.



5. Vybavenost obce

Domníváme se, že občanská vybavenost obce je vzhledem k její velikosti dostačující. Do budoucna neočekáváme významné změny v prioritách místních obyvatel. V obci se nachází pohostinství, tělocvična, obecní malometrážní byt, klubovna, hasičská zbrojnice, fotbalové hřiště, dětské hřiště, víceúčelové hřiště a knihovna. Pro pořádání kulturních akcí je k dispozici zrekonstruovaný kulturní dům. Prodejna potravin byla v minulosti z důvodu ztrátovosti uzavřena a odprodána soukromníkovi, který objekt přestavěl na rekreační dům. Po uzavření obchodu začala do obce zajíždět pojízdná prodejna potravin, avšak místní lidé tuto službu nevyužívali. Nákupní možnosti jsou od Borovan vzdáleny 2 km v městysi Bernartice, kde se nachází pět prodejen s potravinami.

Veškeré potřebné služby jako je pošta, lékař, obchody, základní a mateřská škola se nacházejí v 2 km vzdálené střediskové obci Bernartice.

Děti navštěvují mateřskou školu a základní školu v Bernarticích či Milevsku.

Pro aktivní trávení volného času dětí a mládeže slouží sportovní areál Tělovýchovné jednoty Borovany. S budováním areálu se započalo v roce 1963. Součástí areálu je zázemí (kabiny, sociální zařízení, společenská místnost) a fotbalové hřiště. V letošním roce TJ Borovany ve spolupráci s obcí připravila

velkolepé oslavy 60. výročí vzniku této organizace.

Vznik obecní knihovny se datuje v roce 1893 a byla umístěna v místní škole. V současné době knihovna sídlí ve stejné budově jako kancelář obecního úřadu. Knihovna je otevřena každou středu v měsíci. Knihovnický fond tvoří téměř tisíc publikací a několik desítek periodik. Návštěvníci knihovny mohou využít počítač s připojením k internetu, tiskárnu a kopírku. Čtenáři knihovny přispívají k rozvoji obce.

V minulosti v obecních prostorách fungovala posilovna, z důvodu nízkého zájmu ze strany místních byla po roce fungování uzavřena.

Památky a zajímavosti:

Kostel sv. Rozálie - Poutní místo s léčivou studánkou

Kostel sv. Rozálie se nachází mezi obcemi Bernartice a Borovany v údolí lesa Mladého. Tato barokní stavba z konce 17. století patří sice oficiálně k Bernarticím, ale od Borovan je k tomuto poutnímu místu jen pár metrů. Na místě, kde dnes stojí kostelík, byl v roce 1680 založen hřbitov. Tehdy zuřil v Čechách mor, který si vyžádal velké množství obětí a bernartický hřbitov již k pohřbívání nestačil. Tehdy zde jezuité nechali vystavět kapli ke cti sv. Rozálie a sv. Karla Boromejského, kteří byli patroni proti moru. Každoročně v měsíci červenci po sv. Jindřichu se zde koná pouť. O vzniku kapličky se vypráví pověst, že v roce 1674 přepadli v lese dva vojáci dívku. Když se dívka bránila, vsypali jí do očí písek a oslepla. Právě zde u kostelíka sv. Rozálie se nachází kaple se studánkou s léčivou vodou, která po opláchnutí očí dívce zrak vrátila. Zda je pověst pravdivá, není známo, ale kostelík je velmi oblíbeným a hojně navštěvovaným místem. Místo je vhodné pro pěší turistiku a cykloturistiku. Studánka s léčivou vodou je volně přístupná, kostelík je příležitostně otevřen.

Kaplička sv. Rozálie nad studánkou (u kostelíka sv. Rozálie)

Tato kaplička se nachází u kostelíka sv. Rozálie a kryje studánku, o níž se traduje, že její voda má léčivou moc. Podle pověsti se prý roku 1714 Janu Karlíkovi z Dražice a Chrástán po umytí touto vodou zahojily bolestivé rány na zádech a roku 1718 se uzdravily nemocné oči čtyřleté dcery Víta Kusa z Oseka. Na střeše studánky vlála kdysi korouhev se dvěma obrazy a se dvěma zázraky. Na jedné straně korouhve byl vyobrazen výjev, jak ke studánce přivedl sedlák slepou kobyli. Nabral vodu ze studánky a potřel kobyli oči. Tím znesvětil studánku. Na druhé straně korouhve pak byl výjev jak se vrací domů kobyli, která vidí, a sedlák, který oslepl.

Kaple sv. Jana Nepomuckého

Dominantu borovanské návsi představuje barokní kaplička, zasvěcená sv. Janu Nepomuckému. V historických pramenech se uvádí, že byla kaplička vystavena v 18. století. V roce 2000 byla kaplička kompletně opravena, v roce 2005 byl zrekonstruován zvon a v roce 2008 byla kaplička opravena, vymalována a znovu došlo k jejímu slavnostnímu vysvěcení.

Zemědělská usedlost čp. 67 včetně výklenkové kapličky sv. Jana Nepomuckého

Tato stavba je příkladem tzv. "selského baroka" v regionu. Stavba se nachází na pravé straně silnice od Bernartic.

Výklenková kaplička Panny Marie Lurdské

Jedná se o novodobou kapli, která byla postavena z betonových cihel u domu čp. 63.

Kaplička Panny Marie

Ve zdi ohražující stavení č.p. 15 byla kaplička umístěna od nepaměti. V dřívějších dobách byla zasvěcena sv. Janu. Postupem let ale hodně zchátrala a byla ve špatném stavu. V roce 2018 ji Lenka Ekeke Černá a Marek Stejskal obnovili a znovu ji zasvětili Panně Marii.

Kaplička sv. Jana Nepomuckého

V oplocení před usedlostí č. p. 67 stojí výklenková kaplička zasvěcená sv. Janu Nepomuckému. Zajímavostí je, že roku 2015 zde byla při kopání kanalizace nalezena lebka a několik lidských kostí. Vše bylo pohřbeno asi v hloubce 2 m a podle odborníků se jedná pravděpodobně o pozůstatky těla z doby třicetileté války.

Zdroj: publikace: Borovany 1219- 2019, autoři Martin Pelich, Eva Raymanová



Zdroj: www.mistopisy.cz

6. Životní prostředí

Oblast na pomezí středních a jižních Čech má dodnes charakter méně urbanizované, spíše venkovské lesozemědělské krajiny. V krajinných scénériích se uplatňují táhlé horizonty bez výrazných terénních dominant, ve scénériích se za sebe řadí lesnaté horizonty a projevují se linie okrajů lesních porostů a

nelesní zeleň. Do oblasti zasahuje Písecká pahorkatina a Soběslavská pahorkatina v povodí Vltavy a Lužnice.

V katastru obce jsou nádoby na tříděný odpad, které pravidelně do sběrného dvora sváží městys Bernartice. Odvoz komunálního odpadu zajišťují Služby Města Milevska, spol. s r.o. a svoz kovu obstarává FAST Kovošrot. O údržbu veřejné zeleně se stará pracovnice obce. Díky tomu, že obcí nevede žádný hlavní silniční tah je v obci velmi kvalitní ovzduší.

Koeficient ekologické stability vyjadřuje poměr mezi přírodně stabilními plochami (jako jsou lesy, zahrady atd.) a plochami zastavěnými či intenzivně zemědělsky obdělávanými (tzv. nestabilními). Vyšší hodnota koeficientu obecně značí příznivější stav, hodnota vyšší než 1 znamená vyváženou (stabilní) krajinu. V obci Borovany dosahuje koeficient hodnoty 1,04.

Zdroj: ČSÚ

Borovanský dub - památný strom:

Dominantou obce Borovany je starý dub. Jedná se o dub letní, který roste ve středu obce Borovany před obecním úřadem. Dub je vysoký 27 metrů, obvod kmene činí 548 cm a jeho stáří je odhadováno na 200 let. V červenci 2009 byl vyhlášen památným stromem České republiky. V roce 2016 obsadil v celorepublikovém kole Strom roku 3. místo.

V Borovanech se nachází několik rybníků, mezi ty největší řadíme Velký borovanský rybník a vodní nádrž Lipno.

Velký borovanský rybník:

Velký borovanský rybník je největším rybníkem v katastru Borovan, jeho výměra je přibližně 18 ha. Dnes je ale z velké části zarostlý, takže čistá výměra činí 15 ha. Jedná se o chovný rybník, jehož výlov se provádí každý rok. Od roku 2003 je majitelem Panství Bechyně.

Vodní nádrž Lipno:

Menší vodní plocha nesoucí název Lipno o výměře 0,34 ha se nachází u autobusové zastávky. Původně bylo toto místo zvané Na Struhách podmáčené a tekla zde potok. Proto v roce 1960 MNV Borovany odsouhlasilo stavbu nového rybníka. Rybník měl sloužit jako zásobárna požární vody pro dobytek v blízkém kravíně. V letech 2021 - 2022 proběhla rozsáhlá rekonstrukce a odbahnění stávající malé vodní nádrže, která v obci plní funkci retenční nádrže, požární nádrže a krajínotvorného prvku.

Rybník Na Kopanínách:

Nejmenší rybník o výměře 0,18 ha leží na okraji vesnice při silnici k fotbalovému hřišti.

Zdroj: publikace: Borovany 1219- 2019, autor Martin Pelich, Eva Raymanová

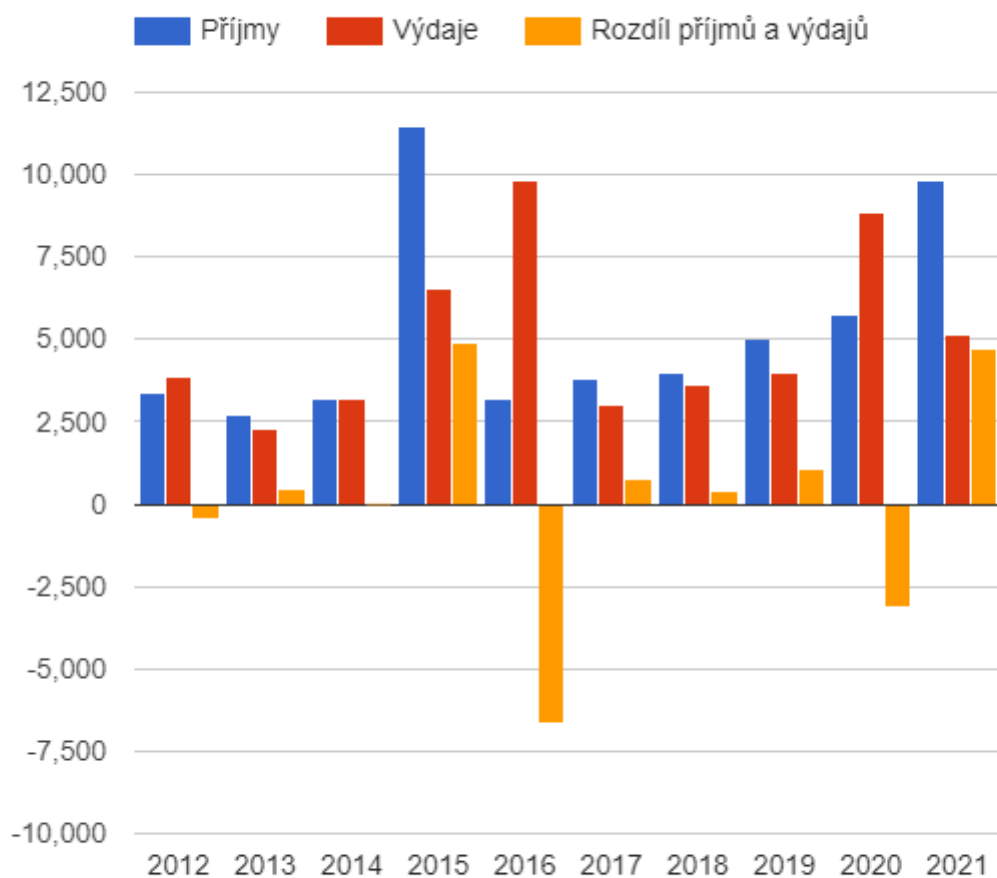


Zdroj: www.wikipedia.cz

7. Správa obce

V této kapitole autorka strategie uvádí základní informace o obci, včetně hospodaření obce za uplynulé období.

Vývoj rozpočtového hospodaření v obci Borovany v letech 2012 - 2021 (v tis. Kč)



Zdroj: ČSÚ

Vývoj rozpočtového hospodaření obce Borovany v letech 2012 - 2021 (v tis. Kč)

	2012	2013	2014	2015	2016	2017	2018	2019	2020	2021
Daňové příjmy	1 854	2 155	2 327	2 417	2 681	2 839	3 150	3 472	3 330	3 553
Nedaňové příjmy	857	249	293	964	180	464	346	921	595	692
Kapitálové příjmy	268	0	6	17	0	16	2	29	110	25
Neinvestiční přijaté dotace	427	314	409	85	315	357	268	607	1 687	1 256
Investiční přijaté dotace	0	0	190	7 976	0	110	230	0	0	4 305
Příjmy	3 406	2 719	3 225	11 459	3 176	3 786	3 997	5 028	5 722	9 832
Běžné výdaje	3 510	2 181	2 563	1 937	2 429	2 649	2 664	3 656	5 233	4 283

	2012	2013	2014	2015	2016	2017	2018	2019	2020	2021
Kapitálové výdaje	357	91	659	4 629	7 385	380	934	317	3 610	848
Výdaje celkem	3 867	2 272	3 221	6 566	9 813	3 029	3 598	3 972	8 843	5 131
Saldo příjmů a výdajů	-461	447	3	4 893	-6 637	758	398	1 056	-3 121	4 701
Podíl kapitálových výdajů	9,23%	3,98%	20,44%	70,50%	75,25%	12,54%	25,96%	7,97%	40,82%	16,53%
Podíl běžných výdajů na celkových příjmech	103,06%	80,24%	79,47%	16,90%	76,46%	69,96%	66,65%	72,71%	91,45%	43,56%

Zdroj: ČSÚ

Základní informace o obci:

Obec: Borovany

Adresa sídla: Borovany 23, 398 43 Bernartice

IČO: 00511455

Webové stránky: www.obecborovany.cz

Kraj: Jihočeský

Okres: Písek

ORP: Milevsko

Starosta obce: Martin Šebek

Místostarosta obce: Zdeněk Kukrál

Počet zastupitelů: 7

Počet radních: 0

Diecese: Českobudějovická

Počet částí obce: 1

Katastrální výměra: 6,37 km²

Počet obyvatel: 206

Nadmořská výška: 441 m n.m.

Zeměpisné souřadnice:  [49°20'35" s. š., 14°23'33" v. d.](#)

Mikroregion: Milevsko

Škola: Ne

Školka: Ne

Zdravotnické zařízení: Ne

Pošta: Ne

Policie: Ne

Vodovod: Ne

Kanalizace: Ano

Plynofikace: Ne

Obec je členem: Svazku obcí Milevska, Místní akční skupiny Střední Povltaví, Svazu měst a obcí České republiky a Svazu měst a obcí Jihočeského kraje

A.2 Východiska pro návrhovou část

SWOT analýza

Silné stránky

- Vodní nádrž Lipno
- Pestrá nabídka sportovních, společenských a kulturních akcí
- Blízkost střediskové obce Bernartice
- Aktivní spolkový život místních obyvatel
- Atraktivní poloha obce pro klidné bydlení
- Čisté ovzduší, krásná a členitá příroda
- Péče o veřejnou zeleň - výsadba alejí
- Sportovní areál TJ Borovany
- Vzdálenost od lázeňského města Bechyně

Slabé stránky

- Omezení spojů autobusové dopravy
- V místě schází pracovní příležitosti
- Obci schází stavební parcely pro individuální výstavbu
- Nízká porodnost
- Neexistence možnosti nájemního bydlení
- Uzavření obchodu potravin

Příležitosti

- Rozvoj cestovního ruchu
- Posílení kanalizace
- Propagace obce v rámci mikroregionu
- Využití prostředků ze strukturálních fondů Evropské unie a dalších dotačních zdrojů pro rozvoj obce
- Vybudování naučné stezky
- Navázání spolupráce s místními podnikateli
- Výstavba vodovodu

Hrozby

- Rozvoj ekonomiky v obci je vázán na spádová střediska
- Klimatické změny - sucha, nedostatek vody
- Stárnutí populace
- Odliv mladých lidí do větších měst

B. NÁVRHOVÁ ČÁST

B.1 Strategická vize

Vize je to představa žádoucího budoucího cílového stavu a má podobu jednoduchého popisu jeho podoby a ideálního stavu, kterého chce organizace svojí strategií dosáhnout.

Vize obce Borovany:

Jedná se o sídlo venkovského typu s převážně venkovskou zástavbou. V obci je bohatý spolkový život, kvalitní občanská vybavenost a pestrá nabídka aktivit pro trávení volného času. Borovany jsou příjemným domovem stálých občanů, ale i vhodným místem pro chataře a chalupáře.

Jednotlivé oblasti rozvoje pro tento dokument jsou:

- doplnění občanské vybavenosti, posílení technické infrastruktury

- zajištění dopravní bezpečnosti v obci

- péče o veřejnou zeleň, podpora cestovního ruchu

- opravy a rekonstrukce obecního majetku

B.2 Cíle, opatření a aktivity



Vysoká důležitost



Střední důležitost



Nízká důležitost

Cíl 1.: „Kvalitní místo pro život - doplnění občanské vybavenosti + posílení technické infrastruktury“

Opatření 1.1.: „Rozšíření technické infrastruktury“	Od - do	Odpovědnost	Náklady (tis. Kč)	Zdroj financování
1.1.1. „Výstavba veřejného vodovodu“	2023 - 2029			Vlastní + externí
1.1.2. „Vybudování domácích čistíren odpadních vod“	2024 - 2029			Vlastní + externí
1.1.3. „Rozšíření stávající kanalizační sítě“	2023 - 2026			Vlastní + externí

Cíl 2.: „Zajištění dopravní bezpečnosti v obci“

Opatření 2.1.: „Zkvalitnění bezpečnosti a plynulosti provozu na místních komunikacích“	Od - do	Odpovědnost	Náklady (tis. Kč)	Zdroj financování

— 2.1.1. „Opravy místních komunikací“	2024 - 2029	Vlastní + externí
— 2.1.2. „Údržba a oprava chodníků“	2025 - 2030	Vlastní + externí
— 2.1.3. „Instalace bezpečnostních prvků na místních komunikacích“	2027 - 2030	Vlastní + externí
— 2.1.4. „Oprava autobusových zastávek v katastru obce“	2024 - 2027	Externí

Cíl 3.: „Údržba veřejné zeleně a rozvoj cestovního ruchu v obci“

Opatření 3.1.: „Péče o veřejnou zeleň“	Od - do	Odpovědnost	Náklady (tis. Kč)	Zdroj financování
— 3.1.1. „Pořízení komunální techniky“	2024 - 2028			Vlastní + externí
— 3.1.2. „Výsadba a udržování alejí“	-			Vlastní + externí
Opatření 3.2.: „Propagace obce v mikroregionu milevsko“	Od - do	Odpovědnost	Náklady (tis. Kč)	Zdroj financování
— 3.2.1. „Oprava a doplnění mobiliáře“	2023 - 2024			Vlastní + externí
— 3.2.2. „Příprava propagačních materiálů“	2027 - 2030			Vlastní + externí

Cíl 4.: „Opravy obecního majetku, revitalizace obecních objektů“

Opatření 4.1.: „Kvalitní občanská vybavenost obce“	Od - do	Odpovědnost	Náklady (tis. Kč)	Zdroj financování
— 4.1.1. „Opravy obecních budov“	2024 - 2030			Vlastní + externí
✓ 4.1.2. „Pořízení vybavení do budovy čp. 23“	2024 - 2030			Vlastní + externí

B.3 Podpora realizace programu

Plánované projekty výhledového plánu obce Borovany budou v případě potřeby, při realizaci jednotlivých projektů rozpracovány do podrobné formy, která bude sloužit jako podklad pro realizaci projektů při projednávání a schvalování v zastupitelstvu. Dále budou sloužit při zpracování žádostí o případné dotace a granty. Podrobně zpracované projekty budou v průběhu sledovaného období doplňovány k tomuto programu obnovy obce.

Zastupitelstvo bude při realizaci jednotlivých projektů vždy přihlížet k ekonomickým možnostem obce a zohledňovat i situace, které při sestavování tohoto plánu nemusely být ještě zřejmé. Z těchto důvodů může dojít k posunu či dokonce ke zrušení jednotlivých projektů.

Obecní zastupitelstvo při zpracování tohoto programu plynule navazuje na Místní program obnovy venkova obce Borovany, který byl schválen v roce 2018.